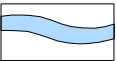




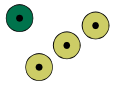










Maßnahmenkonzept

Fl.Nr.: 7028, 7029

-  Verlegung bzw. Aufweitung des Bachs, Uferabflachung, Anlage von Flachwasserzonen
-  Entwicklung von Röhrichtzonen durch punktuellen Oberbodenabtrag und gelenkte Sukzession (Rückschnitt von aufkommenden Gehölzen)
-  Entwicklung von Feuchtwiesen, punktueller Oberbodenabtrag zur Schaffung von binsen- und seggenreichen Feuchtmulden, Mahd 1x jährlich
-  Erhalt/Entwicklung von Extensivwiese, Mahd 1-2x jährlich
-  Entwicklung standortgerechter Feldgehölze, ggf. Initialpflanzung mit Weidenstecklingen
-  Laub-/ Obstbaumpflanzung, einzeln, in Gruppen oder Reihen
- Nachrichtlich**
-  kartierte Biotope und geschützte Landschaftsbestandteile
-  Vogelschutz-Gebiet
-  Flora-Fauna-Habitat-Gebiet
- Sonstige Planzeichen**
-  geeignete Ergänzungs- und Vernetzungsfläche
-  bestehende Weidenreihe (Erhalt)
-  Bestandsbaum (Erhalt)

(5.8)

Ökokonto Kitzingen

Schwerpunktbereich 6: Lange Wiesen
Maßnahmenkomplex Erweiterung
Feuchtbiotop "Lange Wiese"

arc.grün | landschaftsarchitekten.stadtplaner.gmbh

Steigweg 24 · 97318 Kitzingen · T 09321 2680050 · info@arc-gruen.de

02.05.2014

M 1: 2.000