















Maßnahmenkonzept
Fl.Nr. 7600,7604,7606,7607,7608,7610,7611,7612,7617,7618

-  Verlegung bzw. Aufweitung des Bachs, Uferabflachung, Anlage von Flachwasserzonen
-  Entwicklung von Röhrichtzonen durch punktuellen Oberbodenabtrag und gelenkte Sukzession (Rückschnitt von aufkommenden Gehölzen)
-  Entwicklung von Feuchtwiesen, punktueller Oberbodenabtrag zur Schaffung von binsen- und seggenreichen Feuchtmulden, Mahd 1x jährlich
-  Erhalt/Entwicklung von Extensivwiese, Mahd 1-2x jährlich
-  Entwicklung standortgerechter Feldgehölze, ggf. Initialpflanzung mit Weidenstecklingen
-  Laub-/ Obstbaumpflanzung, einzeln, in Gruppen oder Reihen
- Nachrichtlich**
-  kartierte Biotope und geschützte Landschaftsbestandteile
-  Ausgleichs- und Ersatzfläche gem. Ökoflächenkataster des Bayerischen Landesamtes für Umwelt bzw. Flächennutzungsplan oder einem Bebauungsplan der Stadt Kitzingen
-  Flora-Fauna-Habitat-Gebiet
- Sonstige Planzeichen**
-  bestehender Bachlauf
-  Bestandsbaum (Erhalt)
-  geeignete Ergänzungs- und Vernetzungsfläche

(5.5)

Ökokonto Kitzingen
 Schwerpunktbereich 3: Rödelsbach
 Maßnahmenkomplex
 Gewässerentwicklung Rödelsbach

arc.grün | landschaftsarchitekten.stadtplaner.gmbh
 Steigweg 24 · 97318 Kitzingen · T 09321 2680050 · info@arc-gruen.de

02.05.2014
 M 1 : 2.000