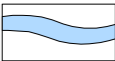











Maßnahmenkonzept




Fl.Nr. 3036, 3038

-  Verlegung bzw. Aufweitung des Bachs, Uferabflachung, Anlage von Flachwasserzonen
-  Entwicklung von Röhrichtzonen durch punktuellen Oberbodenabtrag und gelenkte Sukzession (Rückschnitt von aufkommenden Gehölzen)
-  Entwicklung von Feuchtwiesen, punktueller Oberbodenabtrag zur Schaffung von binsen- und seggenreichen Feuchtmulden, Mahd 1x jährlich
-  Erhalt/Entwicklung von Extensivwiese, Mahd 1-2x jährlich
-  Entwicklung standortgerechter Feldgehölze, ggf. Initialpflanzung mit Weidenstecklingen
-  Laub-/ Obstbaumpflanzung, einzeln, in Gruppen oder Reihen

Nachrichtlich

-  kartierte Biotope und geschützte Landschaftsbestandteile
-  Ausgleichs- und Ersatzfläche gem. Ökoflächenkataster des Bayerischen Landesamtes für Umwelt bzw. Flächennutzungsplan oder einem Bebauungsplan der Stadt Kitzingen

Sonstige Planzeichen

-  bestehender Bachlauf
-  Bestandsbaum (Erhalt)
-  langfristiger Zukauf / Flächentausch

(5.2)

Ökokonto Kitzingen

Schwerpunktbereich 1: Eherieder Mühlbach
Maßnahmenkomplex Aufwertung
Bachau Eherieder Mühlbach, Teil II

arc.grün | landschaftsarchitekten.stadtplaner.gmbh
Steigweg 24 · 97318 Kitzingen · T 09321 2680050 · info@arc-gruen.de

02.05.2014

M 1 : 2.000